


1 Ohjeellinen tontin/rakennuspaikan raja.

SARVIKKAANTI Kadun, tien, katuaukion, torin, puiston tai muun yleisen alueen nimi.

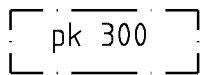
250 Rakennusoikeus kerrosalaneliömetreinä.

I Roomalainen numero osoittaa rakennusten, rakennuksen tai sen osan suurimman sallitun kerrosluvun.

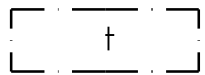
e=0.25 Tehokkuusluku eli sallitun kerrosalan suhde tontin/rakennuspaikan pinta-alaan.



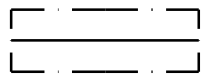
Rakennusala.



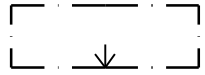
Merkintä osoittaa, kuinka monta kerrosneliometriä rakennusosalalle sallitusta kerrosalasta saadaan käyttää lasten päivähoitotiloja tai kerhohuoneistoja varten. Tontilta täytyy tällöin osoittaa erillinen leikkialue päivähoitotilojen käyttöön sekä tarvittavat autopaikat henkilökuntaa varten.



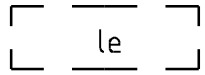
Rakennusala, jolle saa sijoittaa talousrakennuksen.




Rakennuksen harjansuuntaa osoittava viiva.



Nuoli osoittaa rakennusalan sivun, johon rakennus on rakennettava kiinni.




Ohjeellinen leikki- ja oleskelualueeksi varattu alueen osa.



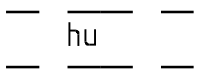
Istutettava alueen osa.



Säilytettävä/istutettava puurivi.



Katu.



Hulevesien johtamisen kannalta merkittävän ojan ohjeellinen sijainti.



Puhdistettava/kunnostettava maa-alue. Alue tulee puhdistaa ympäristöviranomaisten määräämällä tavalla ennen rakentamiseen ryhtymistä.